



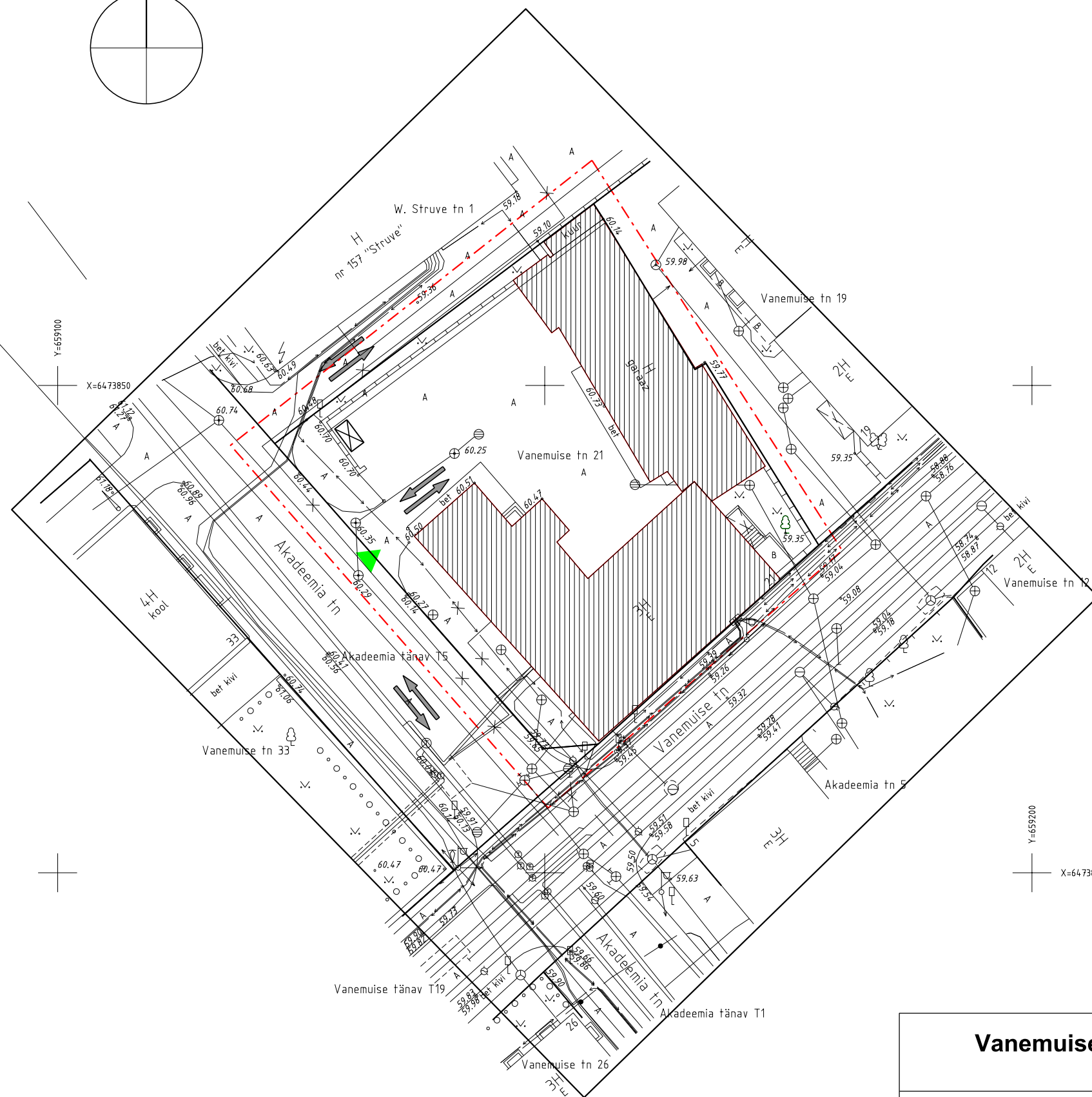
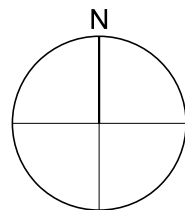


## TINGMÄRGID

-  krundi piir
-  planeeringuala piir
-  olemasolev hoonestus
-  juurdepääs
-  sõidusuunad
-  prügikonteiner
-  olemasolev puu



### KRUNDI NÄITAJAD:

krundi kasutamise sihtotstarve  
krundi pindala

ärimaa  
1641 m<sup>2</sup>

### Märkused:

1. Geodeetilise alusplani koostas OÜ Geopunkt, 02.2012 töö nr M-007-12

## Vanemuise tn 21 krundi DETAILPLANEERING

joonis		292	töö nr
<b>OLEMASOLEV OLUKORD</b>		DP	projekti staadium
mõõtkava	1:500	V21DP OLEV.dgn	fail
arhitekt	Uku Põllumaa	15.11.2013	kuupäev
teostaja		DP-2 / 13	joonis nr/ leht nr



### Arhitektibüroo Siim & Põllumaa OÜ

Riia tn 4 Tartu 51004 • ärireg.nr 10085374 • mtr EP10085374-0001 • tel. +372 5093572 • uku@arhidee.ee